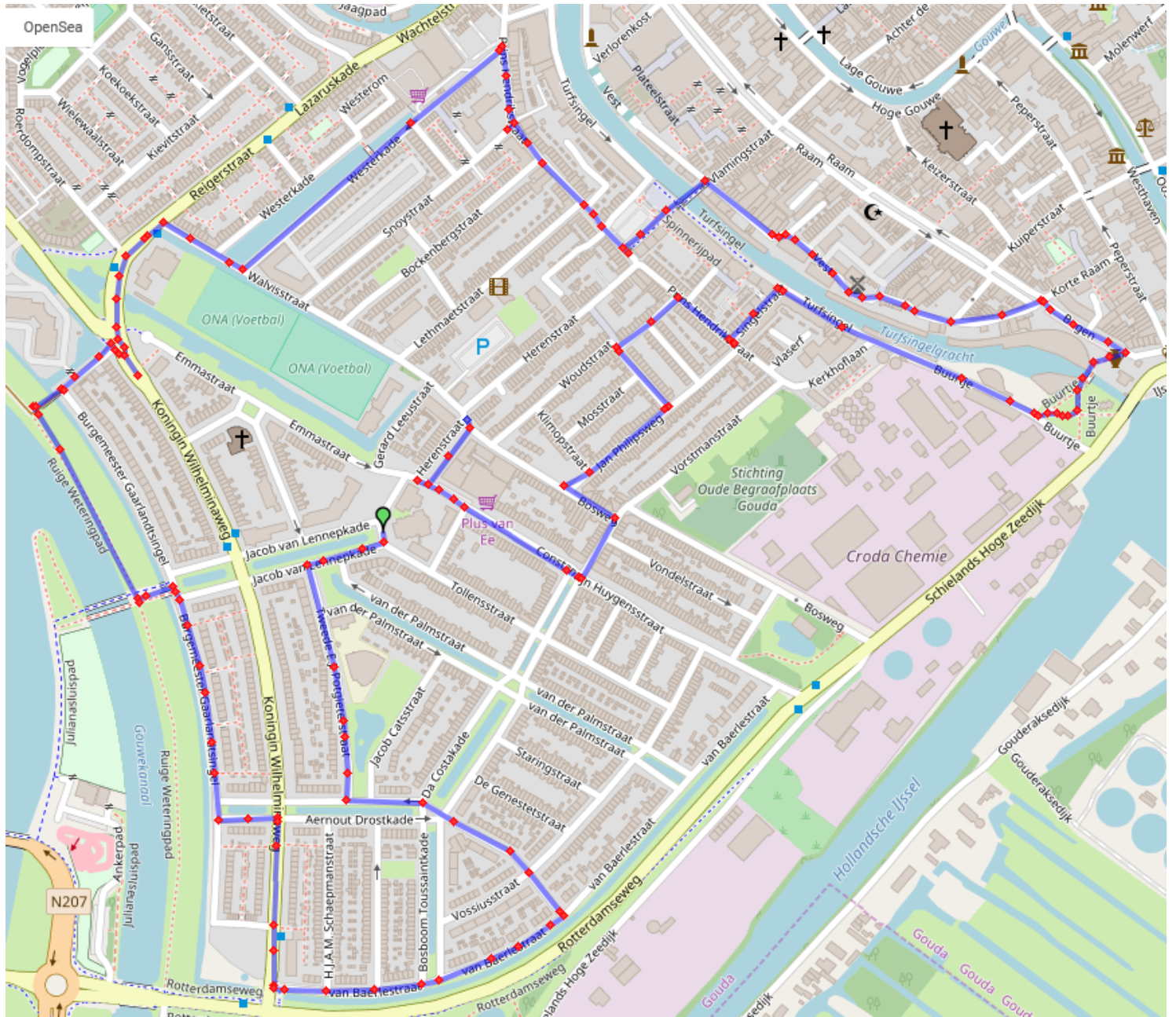


Wandelroutes Stap mee! Korte Akkeren

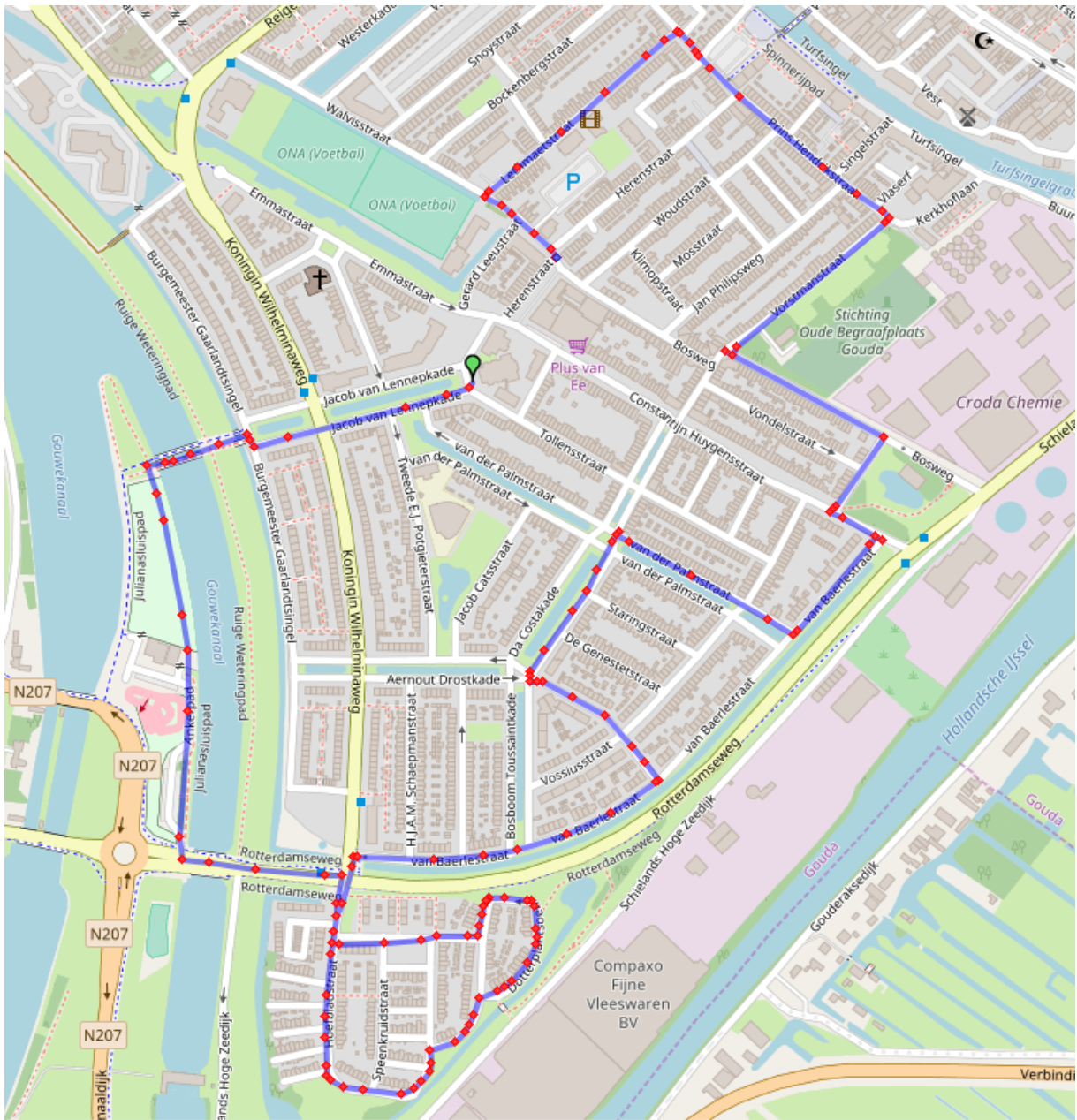
In dit document vind je tien verschillende routes in en rondom Korte Akkeren. De routes zijn tussen de 4 en 5 km lang. Het startpunt is steeds vanaf de achterzijde van het Gezondheidscentrum Korte Akkeren, Jacob van Lennepkade 4. Iedere route eindigt in principe bij ontmoetingscentrum De Walvis maar je kunt er natuurlijk ook voor kiezen om weer door te lopen naar het gezondheidscentrum.

Wil je zelf een leuke route maken door de wijk, of vind je het leuk om ergens anders eens een wandeling te maken? Een nieuwe route is eenvoudig te maken. Dit kan op de volgende website: www.afstandmeten.nl

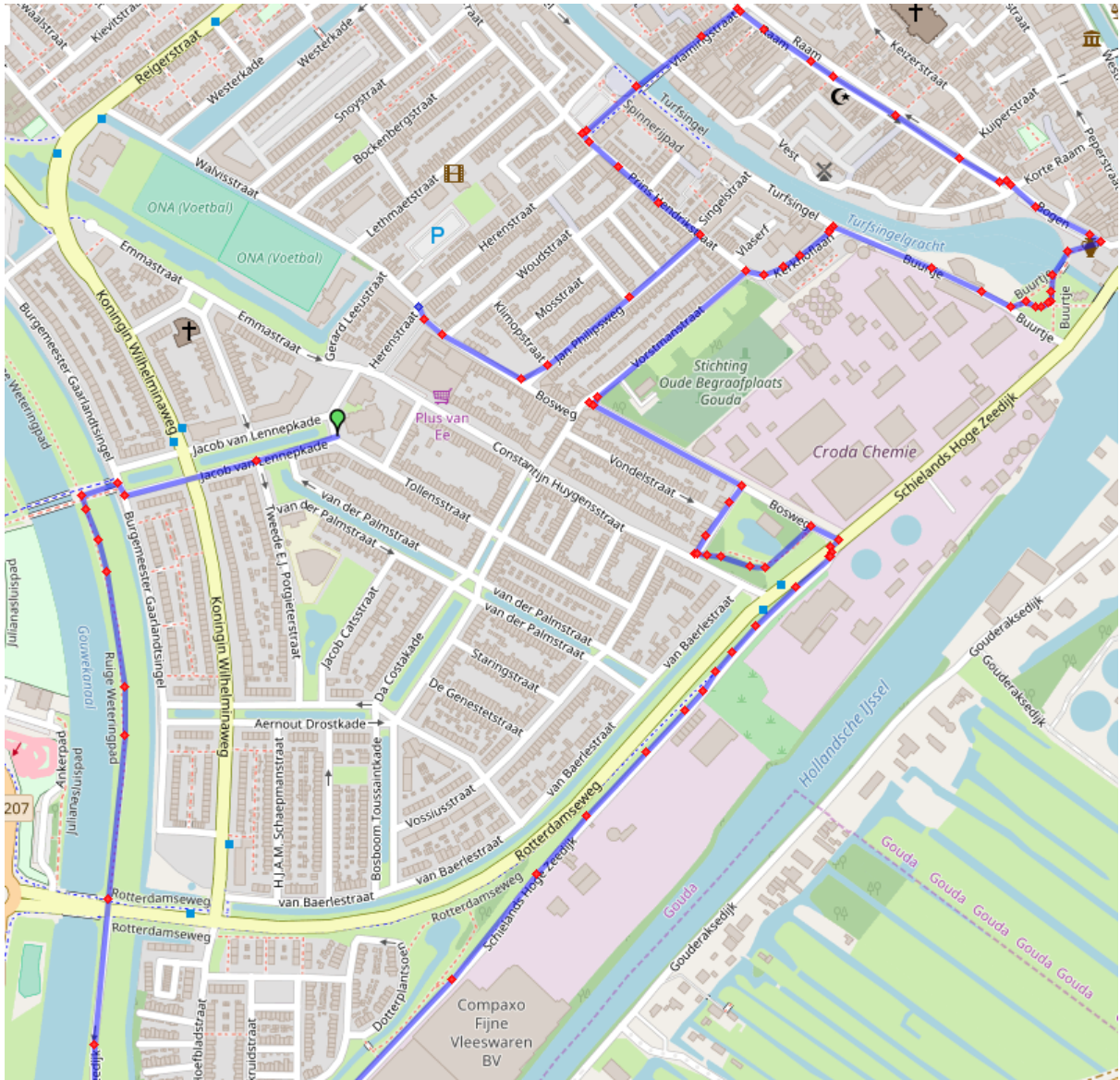




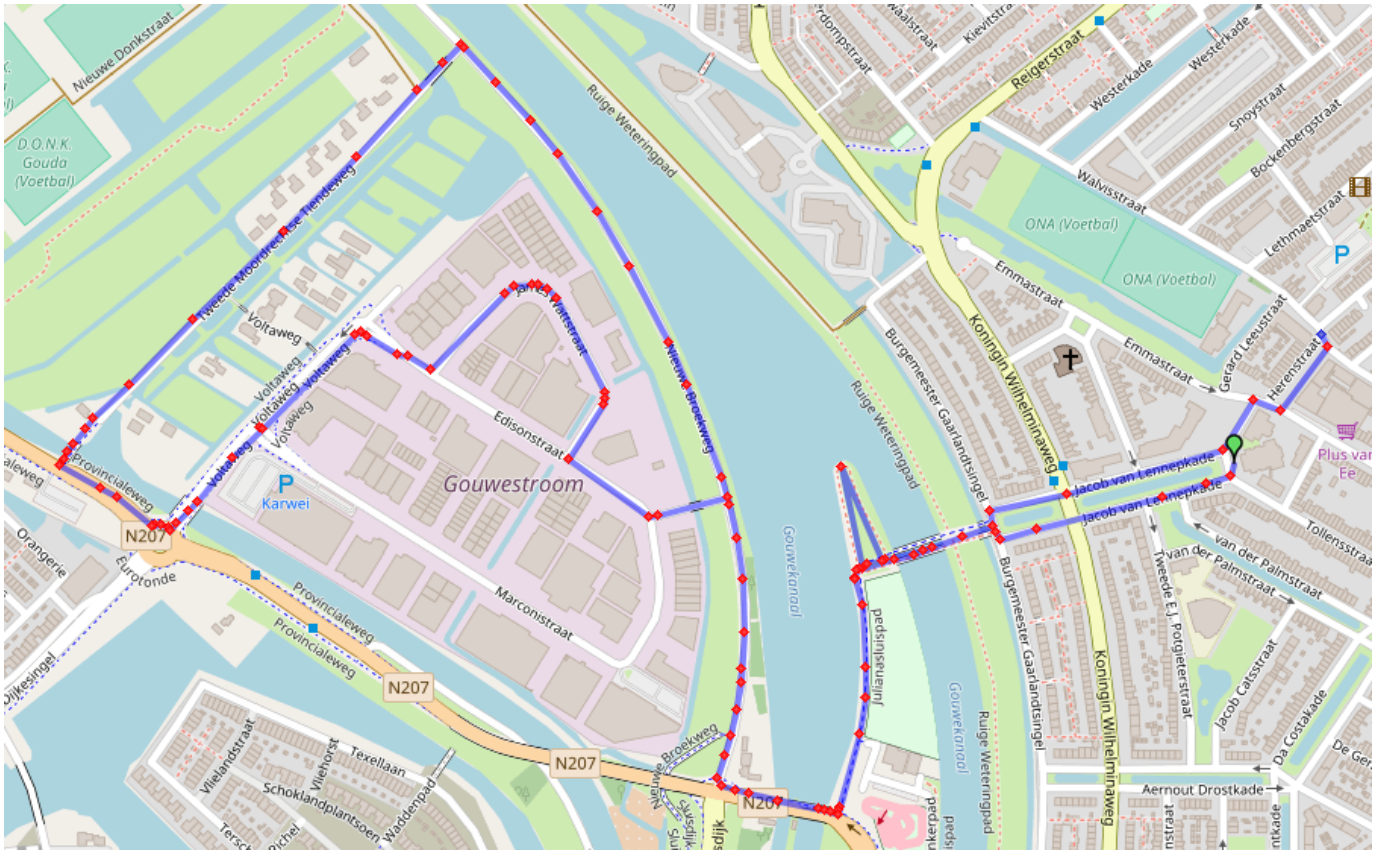
Afstand: 5 km



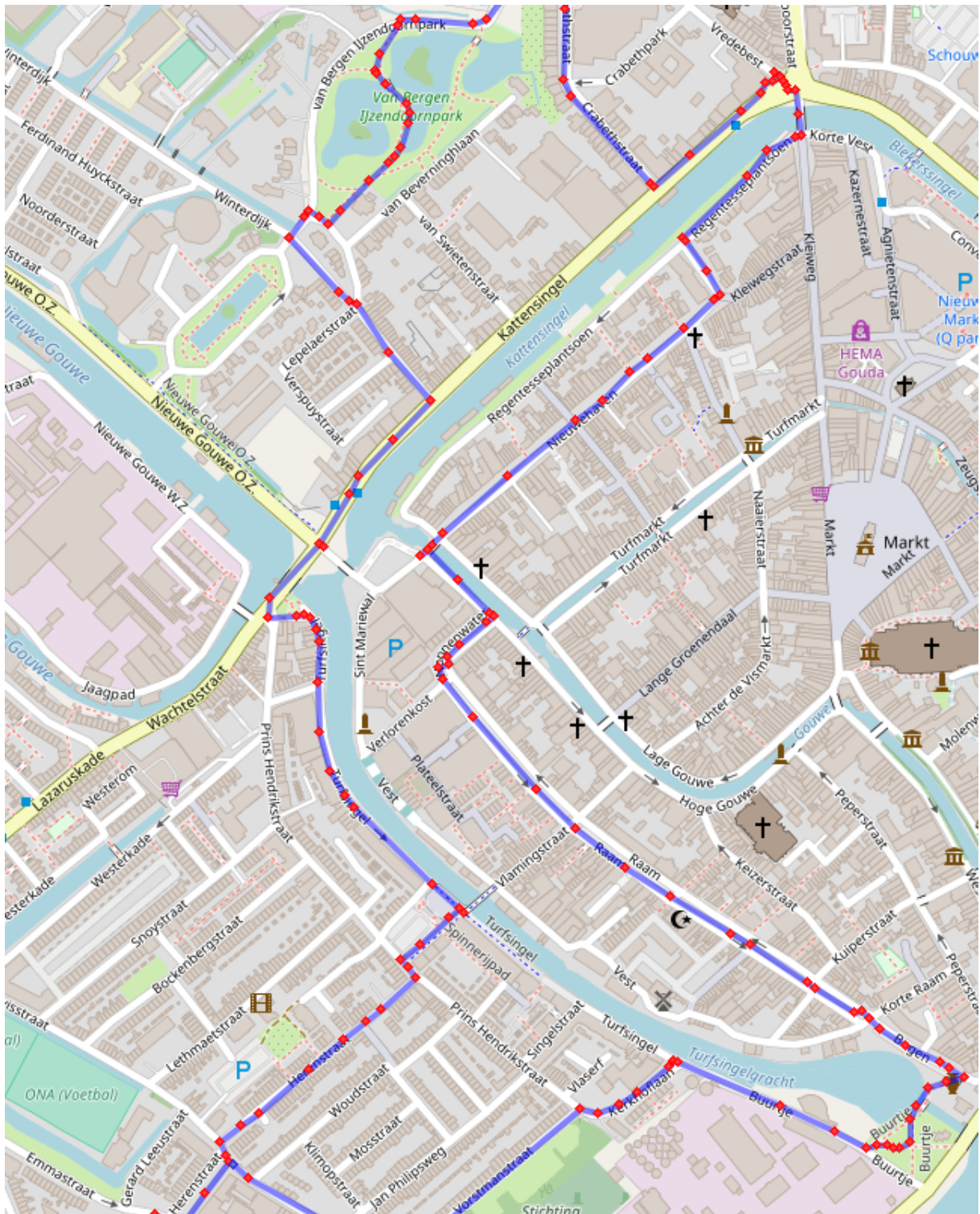
Afstand: 4,1 km



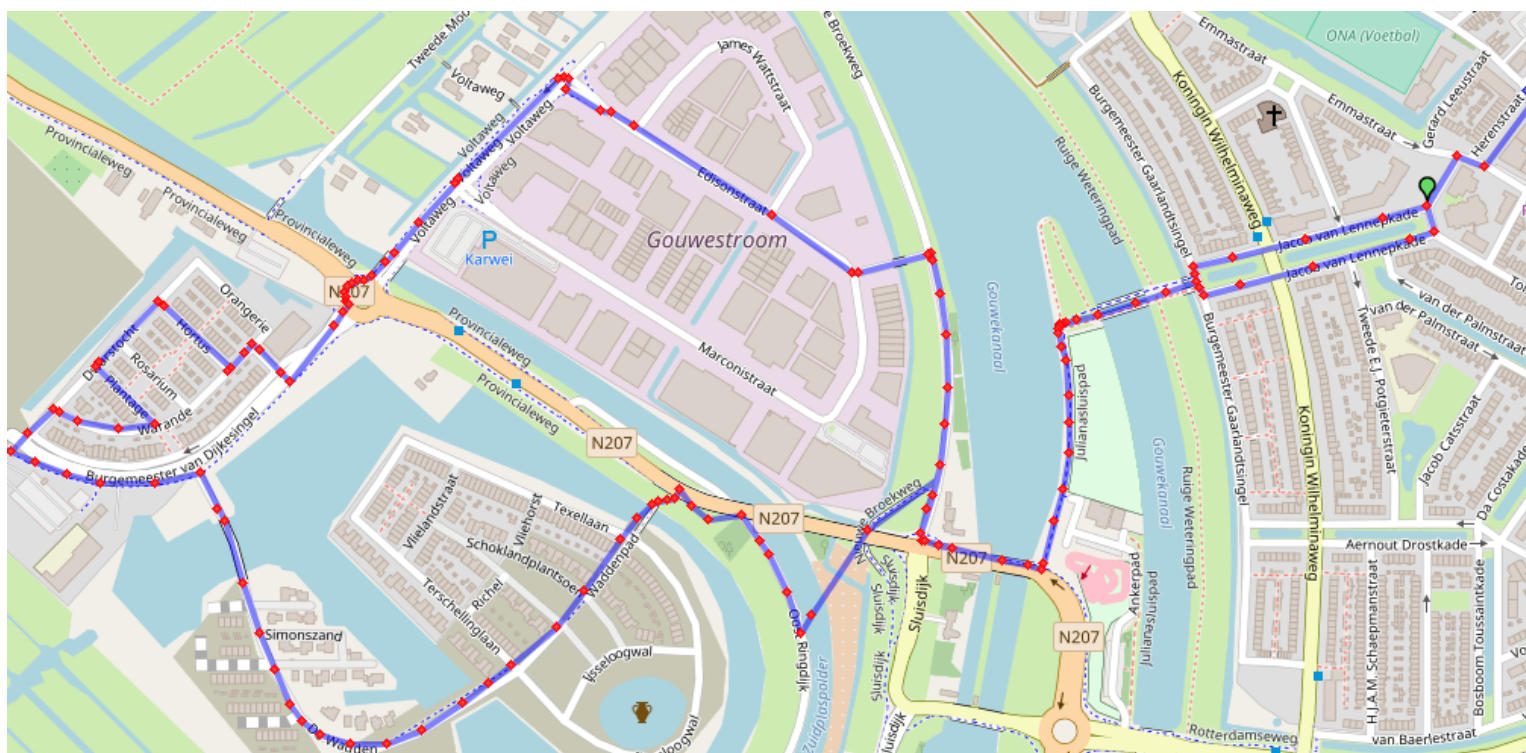
Afstand: 4,5 km



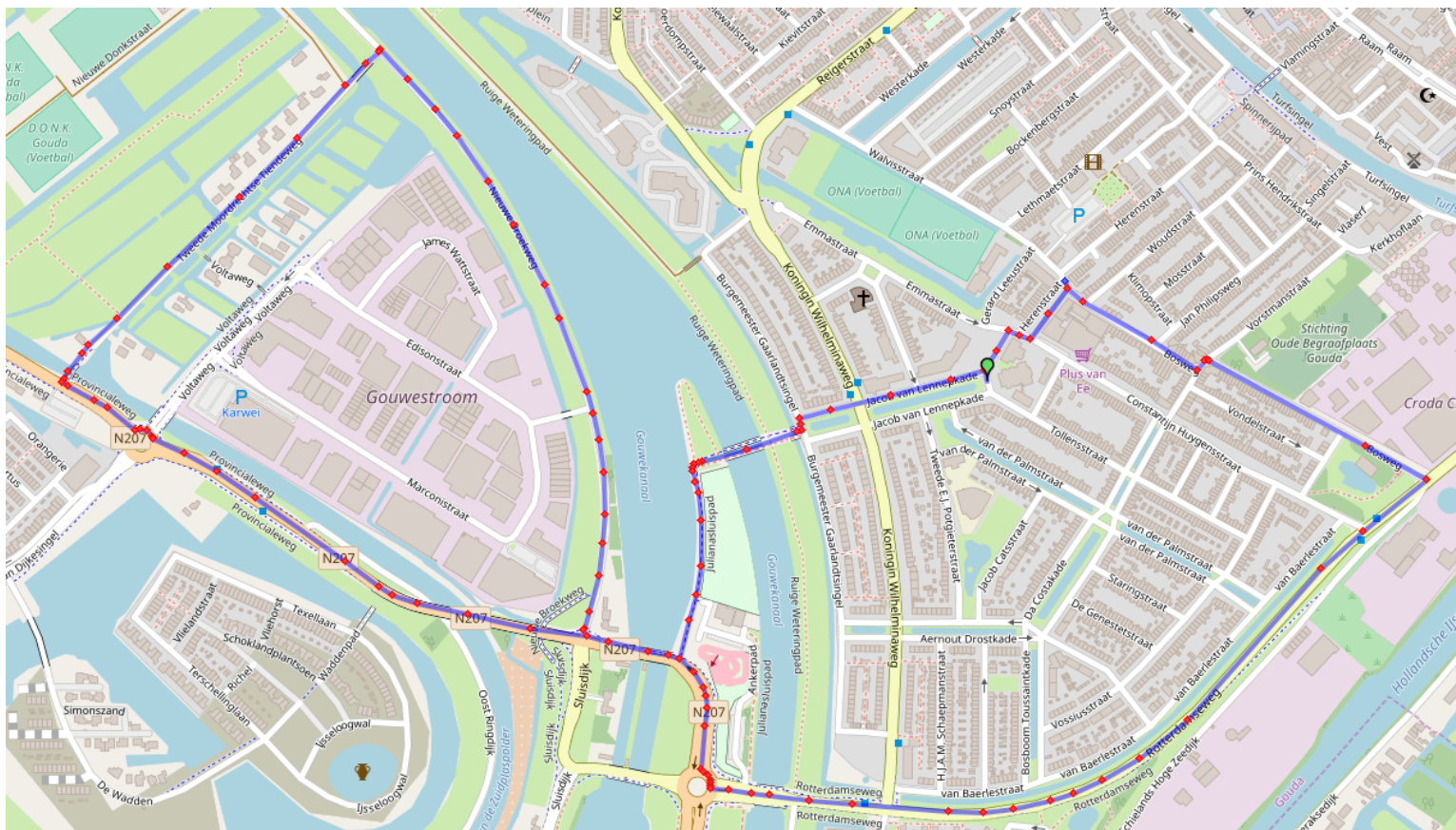
Afstand: 4,7 km



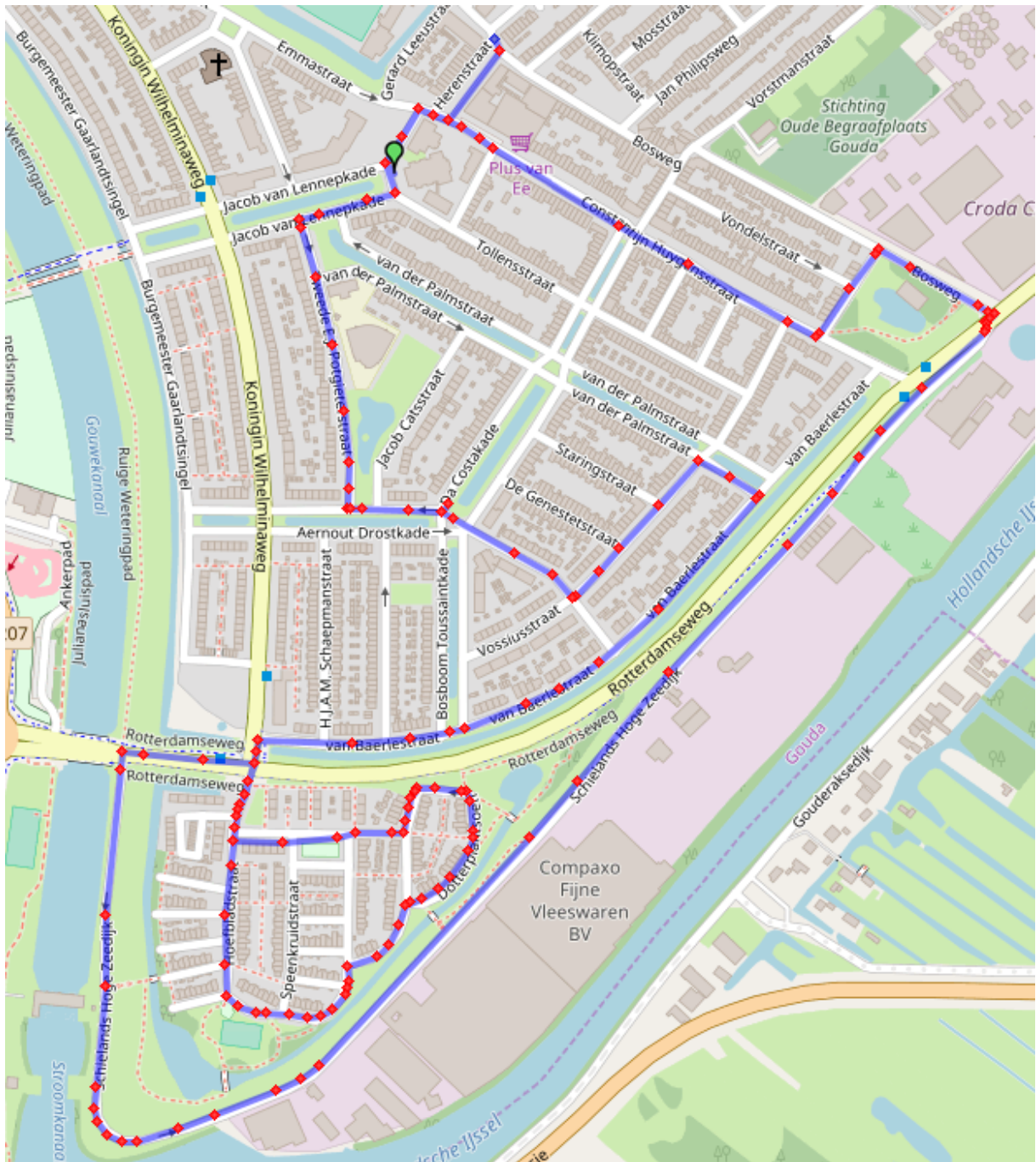
Afstand: 4,8 km



Afstand: 4,7 km



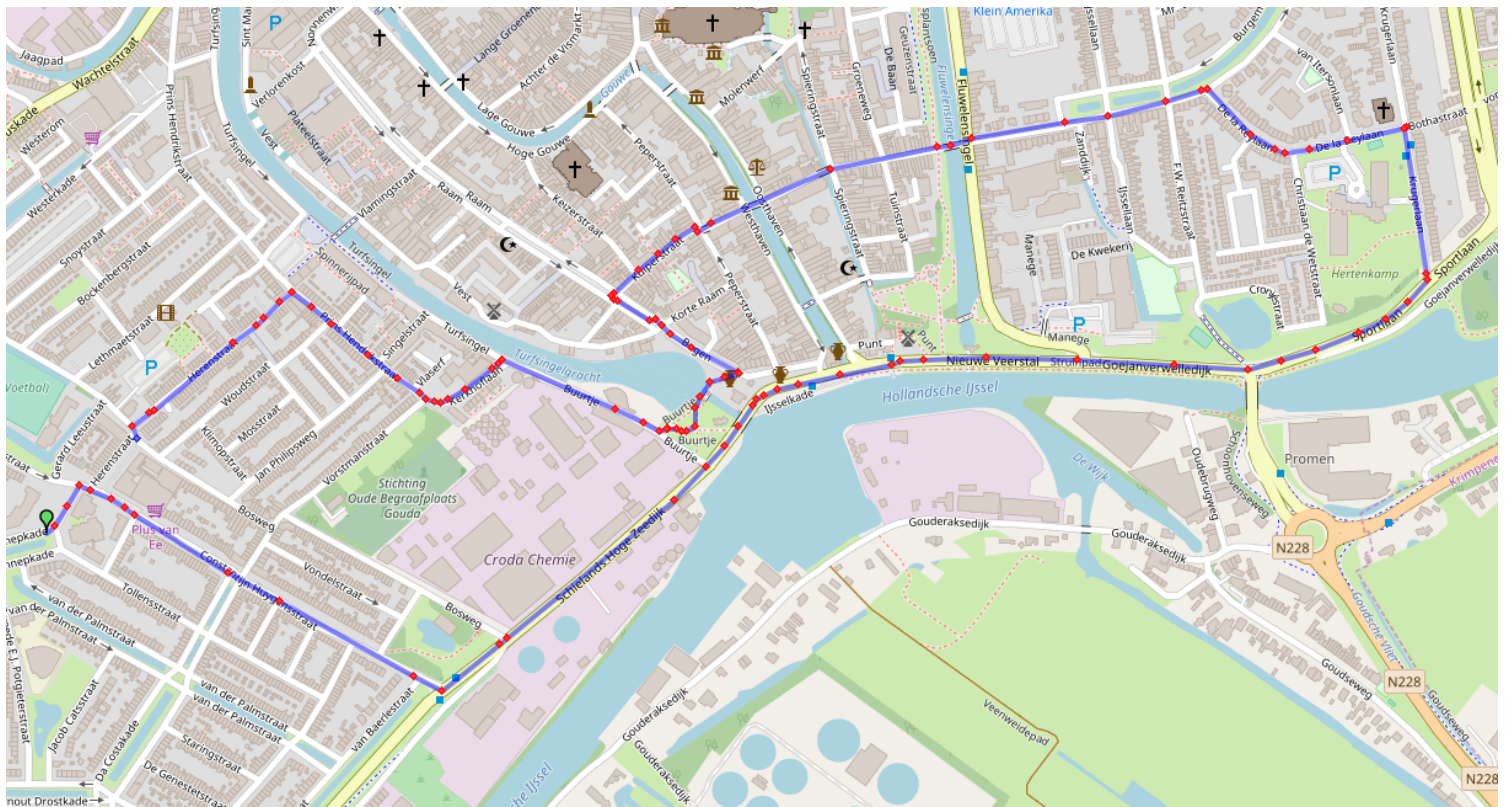
Afstand: 5 km



Afstand: 4,7 km



Afstand: 4,5 km



Afstand: 4,3 km